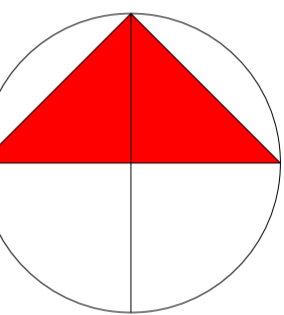
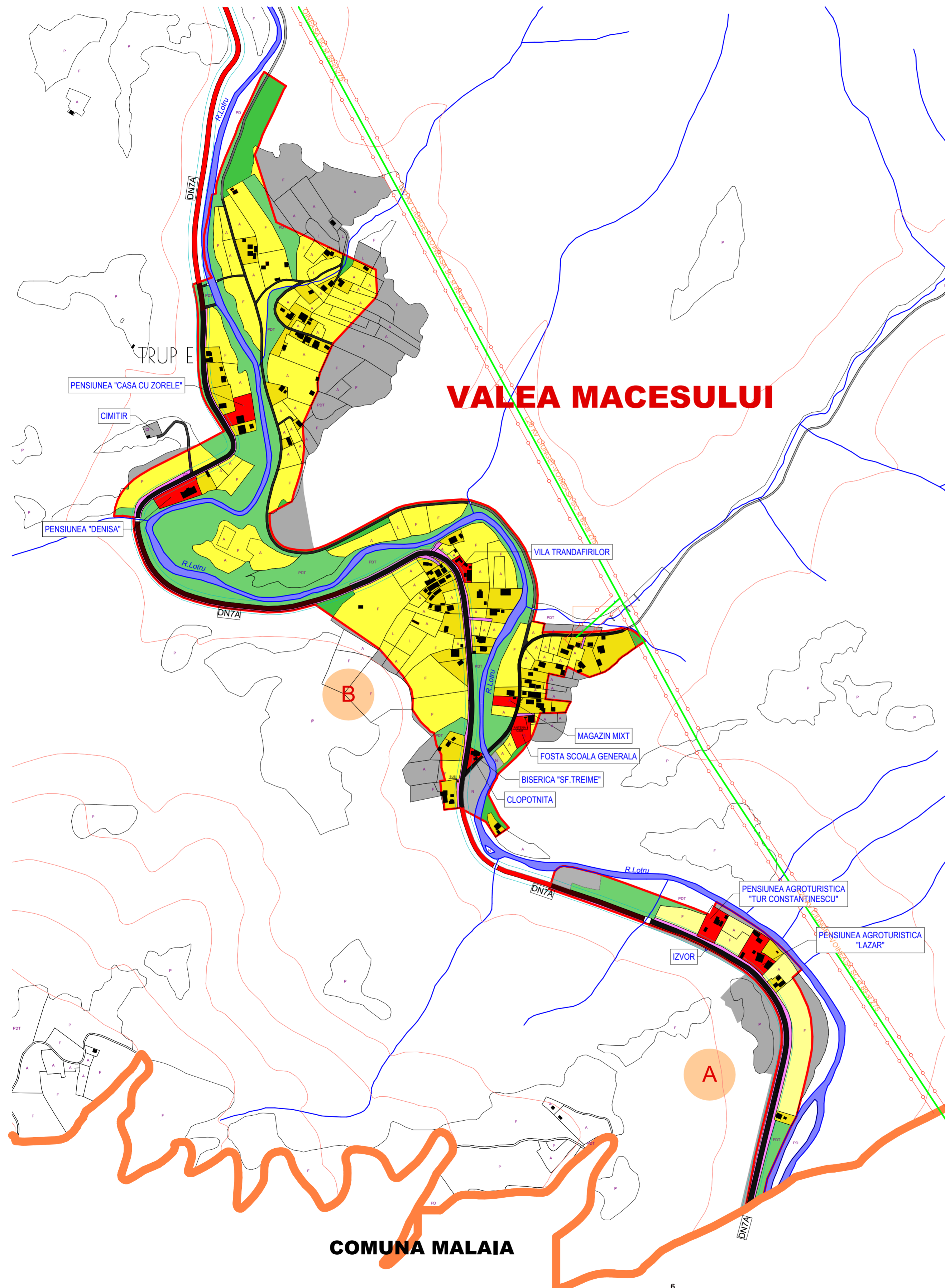




**BILANT INTRAVILAN EXISTENT**

Denumire localitate componenta	Intravilan existent (ha)
Voineasa <i>din care:</i>	305,26
Voineasa	192,31
Manaileasa	12,21
Vidra	34,85
Obarsia Lotrului	65,89
Voinesita	42,30
Valea Macesului	34,02
<b>TOTAL</b>	<b>381,58</b>



**LIMITE**

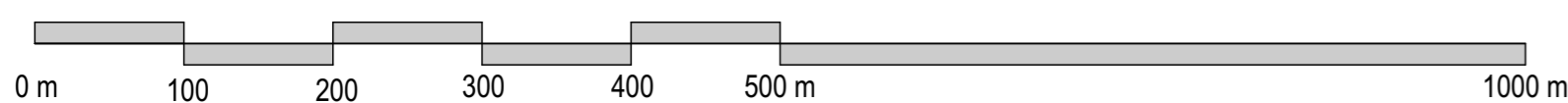
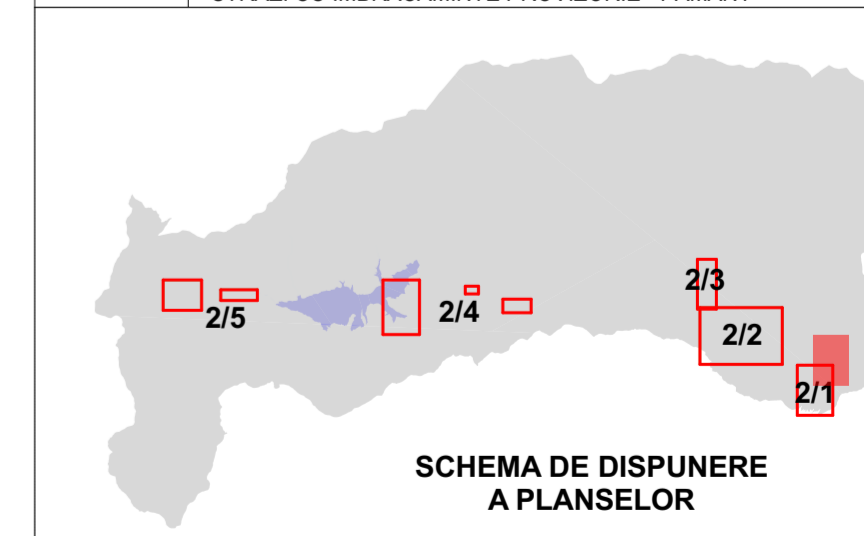
	LIMITA INTRAVILANULUI EXISTENT
	LIMITA TERITORIULUI JUDETEAN
	LIMITA TERITORIULUI ADMINISTRATIVA AL U.A.T. DE BAZA
	LIMITA ZONEI CENTRALE
	LIMITA INTRE SATE

**ZONIFICARE**

	ZONA PENTRU LOCUINTE-REGIM MIC/MEDIU DE INALTIME
	ZONA INSTITUTII PUBLICE, SERVICII
	ZONA UNITATI INDUSTRIALE SI DEPOZITARE
	ZONA UNITATI AGRICOLE
	SPATII PLANTATE, AGREMENT SI SPORT
	TEREN AGRICOL IN INTRAVILAN
	ZONA GOSPODARIE COMUNALA, CIMITIRE
	ZONA CONSTRUCTII AFERENTE LUCRARILOR EDILITARE
	ZONA CAI DE COMUNICATIE RUTIERA SI AMENAJARI AFERENTE
	APE
	TERENURI FORESTIERE
	TERENURI NEPRODUCTIVE
	TERENURI SOLICITATE PT.INTRODUCERE IN INTRAVILAN

**DRUMURI**

	DRUM NATIONAL
	DRUM JUDETEAN
	DRUM COMUNAL
	STRAZI CU IMBRACAMINTE DEFINITIVA
	STRAZI CU IMBRACAMINTE PROVIZORIE - PAMANT



DIRECTOR arh.CRISTIAN DINULESCU  
SEF PROIECT arh.CRISTIAN DINULESCU  
PROIECTAT arh.CRISTIAN DINULESCU

BENEFICIAR	Primaria Comunei Voineasa Voineasa, Str. J.Gh.Duca nr.58 (ant.Valcea)	PLANSĂ NR.	2/1
DENUMIRE PROIECT	PLAN URBANISTIC GENERAL COMUNA VOINEASA - JUDEȚUL VALCEA		
DENUMIRE PLANSA	SITUATIA EXISTENTA-DISFUNCIONALITATI VALEA MACESULUI		
PROIECT NR. 1503	FAZA P.U.G. SCARA 1:5000 DATA 09/2019		