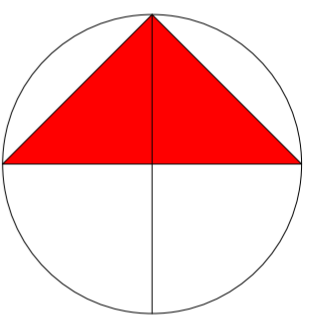
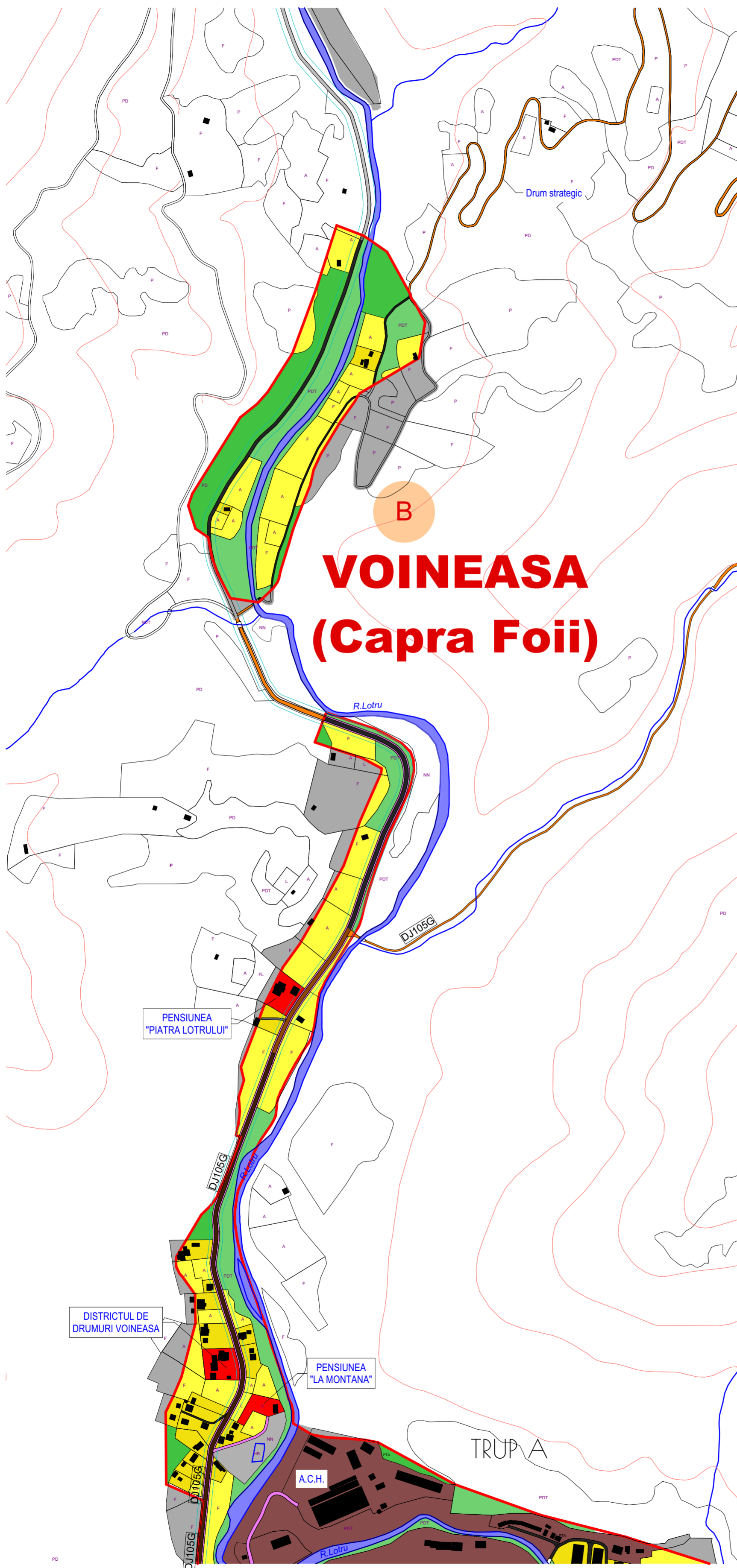




2 - Situatia existenta. Disfunctionalitati



LIMITE

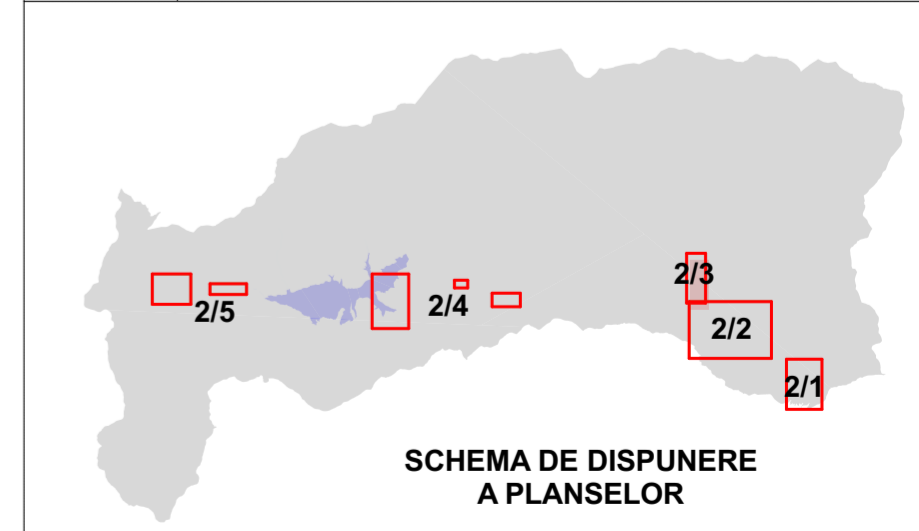
	LIMITA INTRAVILANULUI EXISTENT
	LIMITA TERITORIULUI JUDETEAN
	LIMITA TERITORIULUI ADMINISTRATIVA AL U.A.T. DE BAZA
	LIMITA ZONEI CENTRALE
	LIMITA INTRE SATE

ZONIFICARE

	ZONA PENTRU LOCUINTE-REGIM MIC/MEDIU DE INALTIME
	ZONA INSTITUTII PUBLICE, SERVICII
	ZONA UNITATI INDUSTRIALE SI DEPOZITARE
	ZONA UNITATI AGRICOLE
	SPATII PLANTATE, AGREMENT SI SPORT
	TEREN AGRICOL IN INTRAVILAN
	ZONA GOSPODARIEI COMUNALE, CIMITIRE
	ZONA CONSTRUCTII AFERENTE LUCRARILOR EDILITARE
	ZONA CAI DE COMUNICATIE RUTIERA SI AMENAJARI AFERENTE
	APE
	TERENURI FORESTIERE
	TERENURI NEPRODUCTIVE
	TERENURI SOLICITATE PT.INTRODUCERE IN INTRAVILAN

DRUMURI

	DRUM NATIONAL
	DRUM JUDETEAN
	DRUM COMUNAL
	STRAZI CU IMBRACAMINTE DEFINITIVA
	STRAZI CU IMBRACAMINTE PROVIZORIE - PAMANT



DIRECTOR arh.CRISTIAN DINULESCU
ŞEF PROIECT arh.CRISTIAN DINULESCU
PROIECTAT arh.CRISTIAN DINULESCU

BENEFICIAR	Primaria Comunei Voineasa Voineasa, Str.I.Gh.Duca nr.98 (Jud.Valcea)				PLANSĂ NR.
DENUMIRE PROIECT	PLAN URBANISTIC GENERAL COMUNA VOINEASA - JUDETUL VALCEA				
DENUMIRE PLANSA	SITUATIA EXISTENTA-DISFUNCTIONALITATI VOINEASA (Capra Fcii)				2/3
PROIECT NR.	1503	FAZA	P.U.G.	SCARA	1:5000
				DATA	09/2019

